



EL CURADOR URBANO PRIMERO DEL MUNICIPIO DE GIRÓN ARQUITECTA SYLVIA CAROLINA FERRADA BAUTISTA,

en uso de las facultades que le confiere: el Decreto No. 1077 del 26 de mayo de 2015, la Ley No. 675 del 3 de agosto de 2001, el Acuerdo Municipal 100 del 30 de noviembre de 2010 y demás normas que le sean aplicables.

APROBACIÓN DE LOS PLANOS DE PROPIEDAD HORIZONTAL PH-1-24-0051

Para una edificación aprobada mediante Resolución No. **68307-1-24-0196** expedida el **14 de agosto de 2024**, debidamente ejecutoriada el **15 de agosto de 24**, Expediente con radicado No. **68307-1-24-0065** del **30 de abril de 2024**.

1 INFORMACIÓN GENERAL

PREDIO No.	68307-0101-0401-0005-000
MATRICULA INMOBILIARIA:	300-377543
DIRECCIÓN DEL PREDIO:	CL 30 A # 35 C – 27 LT 5 MZ J
URBANIZACION:	MIRADOR DEL ORIENTE
PROPIETARIO(S):	MARÍA ANTONIA ARCHILA SOSA
CÉDULA(S):	52006282
ÁREA DEL PREDIO:	54.00 m ²
ÁREA DE ACTIVIDAD:	RESIDENCIAL TIPO 2
DESTINACIÓN:	VIVIENDA
TRATAMIENTO:	CONSOLIDACION
ÁREA PRIVADA CONSTRUIDA:	95.58 m ²
ÁREA TOTAL CONSTRUIDA:	120.63 m ²

CONSIDERANDO

Que el artículo 3 de la Ley 675 de 2001 define el Régimen de Propiedad Horizontal como el “Sistema jurídico que regula el sometimiento a propiedad horizontal de un edificio o conjunto, construido o por construirse”.

Que el artículo 6 de la Ley 675 de 2001 prescribe que “Con la escritura pública de constitución o de adición al régimen de propiedad horizontal, según sea el caso, deberán protocolizarse la licencia de construcción o el documento que haga sus veces y los planos aprobados por la autoridad competente que muestren la localización, linderos, nomenclatura y área de cada una de las unidades independientes que serán objeto de propiedad exclusiva o particular y el señalamiento general de las áreas y bienes de uso común”.

Que el numeral 5 del artículo 2.2.6.1.3.1. del decreto 1077 de 2015, determina que la aprobación de los Planos de Propiedad Horizontal “Es la aprobación que otorga el curador urbano, o la autoridad municipal o distrital competente para el estudio, trámite y expedición de las licencias, a los planos de alinderamiento, cuadros de áreas o al proyecto de división entre bienes privados y bienes comunes de la propiedad horizontal exigidos por la Ley 675 de 2001 o la norma que la adicione, modifique o sustituya, los cuáles deben corresponder fielmente al proyecto de parcelación, urbanización o construcción aprobado mediante licencias urbanísticas o el aprobado por la autoridad competente cuando se trate de bienes de interés cultural. Estos deben señalar





la localización, linderos, nomenclatura, áreas de cada una de las unidades privadas y las áreas y bienes de uso común.

Que las áreas contenidas en el plano de alindamiento para la Aprobación de los Planos de Propiedad Horizontal son concordantes con los planos arquitectónicos aprobados en el **ACTO DE RECONOCIMIENTO DE LA EXISTENCIA DE EDIFICACIONES PARA VIVIENDA MULTIFAMILIAR:**

CUADRO DE ÁREAS GENERALES		
AREA DEL LOTE (m ²)		54.00
PISO	CONSTRUIDA (m ²)	LIBRE (m ²)
1	53.57	0.43
2	57.17	0.00
PLANTA TERRAZA	9.89	47.28
TOTAL	120.63	47.71

Que el responsable técnico del plano de alindamiento y cuadro de áreas es el Arquitecto **ASDRUBAL ARIZA HERNANDEZ** matrícula No. **68041998-91274989**.

En consecuencia, el Curador Urbano No. 1 de Girón:


RESUELVE

ARTÍCULO PRIMERO: Conceder LA APROBACIÓN DEL PLANO DE PROPIEDAD HORIZONTAL presentado y, en consecuencia, se considera viable para su protocolización en el reglamento de propiedad horizontal, correspondiente al predio(s) ubicado(s) en las **CL 30 A # 35 C – 27 LT 5 MZ J, URBANIZACIÓN MIRADOR DEL ORIENTE**, distinguido(s) con los folios de matrículas inmobiliarias No. **300377543** y números catastrales **68307-0101--0401-0005-000**.

ARTÍCULO SEGUNDO: Aprobar el cuadro resumen de áreas de propiedad horizontal para una edificación de carácter **RESIDENCIAL** que consta de **Dos (2) unidades de vivienda**, en una altura de Dos (2) pisos y terraza común de uso exclusivo, distribuidos así:



CUADRO DE AREAS PROPIEDAD HORIZONTAL											
AREA DEL LOTE:		54.00 m2									
PISO	UNIDAD	AREA COMUN					AREA PRIVADA			Área Total Construida (m ²)	Área de reconocimiento de edificación (m ²)
		Construida (m ²)	Libre (m ²)	Construida de uso exclusivo (m ²)	Libre de uso exclusivo (m ²)	Subtotal área común construida (m ²)	Construida (m ²)	Libre (m ²)	Área Privada Total (m ²)		
PISO 1	APTO 101						48.75	0.43	49.18	48.75	53.57
	estructura, muros medianeros y punto fijo	4.82	0.00	0	0	4.82				4.82	
	AREA TOTAL PISO	4.82	0.00	0	0	4.82	48.75	0.43	49.18	53.57	
PISO 2	APTO 201						46.83	0.00	46.83	46.83	57.17
	estructura, muros medianeros y punto fijo	10.34	0.00	0	0	10.34				10.34	
	AREA TOTAL PISO	10.34	0.00	0	0	10.34	46.83	0.00	46.83	57.17	





Curaduría Urbana 1 Girón

Arq. Sylvia Carolina Ferrada Bautista

TERRAZA	APTO 101 NIVEL 2			3.10	38.59	3.10	0.00	0.00	0.00	0.00	
	estructura, muros medianeros y punto fijo	6.79	8.69	0	0	6.79				9.89	9.89
	AREA TOTAL PISO	6.79	8.69	3.10	38.59	9.89	0.00	0.00	0.00	9.89	
Total		21.95	8.69	3.10	38.59	25.05	95.58	0.43	96.01	120.63	120.63

PARÁGRAFO: El presente acto administrativo se expide con base en la información presentada por el solicitante y conforme a su explícita manifestación de voluntad. En consecuencia, cualquier diferencia que pueda existir entre la información presentada y la realidad física o legal del inmueble (linderos, áreas, localización, posible invasión de propiedad y/o espacio público, etc.) será exclusiva responsabilidad del solicitante el cual podrá estar sujeto a las sanciones previstas para estas en la Ley 810 de 2003.

ARTICULO TERCERO: Hacen parte integral de la presente resolución dos (2) plano de alinderamiento y demás documentos que reposan en el Expediente.

ARTÍCULO CUARTO: Por razones de seguridad, el original de la presente resolución y los planos aprobados por la misma, llevarán el sello seco distintivo de la suscrita Curadora Urbana Uno de Girón.


ARTÍCULO QUINTO: Notificar el Visto Bueno de Propiedad Horizontal al titular de la solicitud en los términos del artículo 2.2.6.1.2.3.7 del Decreto 1077 de 2015, en concordancia con el artículo 69 de la Ley 1437 de 2011, Código de Procedimiento Administrativo y de lo Contencioso Administrativo.

PARÁGRAFO. Podrá notificarse por medio electrónico, siempre que el solicitante haya aceptado este último medio de notificación, de conformidad con lo estipulado en el artículo 56 y el numeral 1 del artículo 67 de la ley 1437 de 2011; así como las demás normas que reglamenten los procedimientos por medios electrónicos; de no poder hacerse de esta forma se realizará conforme el procedimiento previsto en los artículos 67 y ss., de la Ley 1437 de 2011, esto es, mediante citación para notificación personal y de no poder hacer la notificación personal al cabo de cinco (5) días del envío de la citación, se notificará por aviso de conformidad con el artículo 69 ibidem.


ARTÍCULO SEXTO: Contra este acto administrativo procede el recurso de reposición ante el Curador Urbano que lo expidió, y el de apelación, ante la Secretaria de Ordenamiento Territorial del municipio de Girón, los cuales deberán presentarse dentro de los diez (10) días hábiles a su notificación.

ARTÍCULO SÉPTIMO: La presente resolución rige a partir de su fecha de ejecutoria.

Se expide en Girón, el **02 de octubre de 2024.**



Arq. SYLVIA CAROLINA FERRADA BAUTISTA
Curador Urbano No. 1 de Girón




CONSTANCIA DE EJECUTORIA

El suscrito **CURADOR URBANO PRIMERO DE GIRÓN**, hace constar que:

EL acto administrativo **APROBACION DE LOS PLANOS DE PROPIEDAD HORIZONTAL PH-1-24-0051** de fecha **01 DE OCTUBRE 2024**, por la cual se concede **APROBACION DE LOS PLANOS DE PROPIEDAD HORIZONTAL PH-1-24-0051**, sobre el predio ubicado en **CL 30 A No 35C - 27 LT 5 MZ J** con código predial **68307-0101-0401-0005-000** y folio de matrícula inmobiliaria **300-377543** de la Oficina de Registro de Instrumentos Públicos de Bucaramanga, fue notificado personalmente el señor **MARIA ANTONIA ARCHILA SOSA**, identificados con cédulas de ciudadanía N°. **52.006.282**, en calidad de propietaria del predio.

Queda debidamente ejecutoriado el mencionado acto administrativo el día **03 DE OCTUBRE DE 2024** conforme a lo establecido en el numeral 3 del artículo 87 del Código de Procedimiento Administrativo y de lo Contencioso Administrativo.



Arq. SYLVIA CAROLINA FERRADA BAUTISTA

Curador Urbano No. 1 de Girón

DC